



Администрация Пермского муниципального округа Пермского края
Комитет имущественных отношений

РАСПОРЯЖЕНИЕ

16.08.2023

№ 2118

Об установлении публичного сервитута на часть земельных участков

В соответствии со ст. 23, гл. V.7 Земельного кодекса Российской Федерации, Федеральным законом от 25.10.2001 № 137-ФЗ «О введении в действие Земельного кодекса Российской Федерации», пп. 3.2.5 п. 3.2 разд. 3 Положения о комитете имущественных отношений администрации Пермского муниципального округа, утвержденного решением Думы Пермского муниципального округа Пермского края от 29.11.2022 № 48, на основании ходатайства открытого акционерного общества «Межрегиональная распределительная сетевая компания Урала» (ИНН 6671163413, ОГРН 1056604000970) (далее - ОАО «МРСК Урала») от 03.07.2023 № 8185:

1. Установить в интересах ОАО «МРСК Урала» публичный сервитут общей площадью 232 кв. м, на часть следующих земельных участков:

- с кадастровым номером 59:32:3250002:3380 (3 кв.м.), расположенный по адресу: Пермский край, Пермский район, Култаевское с/пос, в 0,41 км юго-западнее д.Шумки;

- с кадастровым номером 59:32:3250002:3141 (155 кв.м.), расположенный по адресу: Пермский край, Пермский район, Култаевское с/пос., в 0,16 км от ориентира д. Шумки;

- с кадастровым номером 59:32:3250002:4164 (38 кв.м.), расположенный по адресу: Российская Федерация, Пермский край, Пермский район, Култаевское с/пос., в 0,36 км юго-западнее от ориентира д. Шумки;

- с кадастровым номером 59:32:3250002:4816 (2 кв.м.), расположенный по адресу: Пермский край, Пермский р-н, Култаевское с.п.;

- с кадастровым номером 59:32:3250002:4815 (29 кв.м.), расположенный по адресу: Российская Федерация, Пермский край, м.о. Пермский, кв-л Кичановский, ул Нагорная, з/у 5;

- с кадастровым номером 59:32:3250002:3379 (5 кв.м.), расположенный по адресу: Российская Федерация, Пермский край, м.р-н Пермский, с.п. Култаевское, кв-л Кичановский, ул Нагорная, з/у 10.

Цель: Подключение (технологическое присоединение) к сетям инженерно-технического обеспечения: «Строительство ВЛ 0,4 кВ с установкой ПУ для электроснабжения Култаевского с/п (4500078191)».

Срок: 49 лет.

2. Утвердить границы публичного сервитута земельных участков, указанных в п. 1 настоящего распоряжения, согласно прилагаемой схеме расположения границ публичного сервитута.

3. Срок, в течение которого использование указанных в п. 1 настоящего распоряжения земельных участков в соответствии с их разрешенным использованием будет невозможно или существенно затруднено в связи с осуществлением сервитута – 6 месяцев.

4. Порядок установления зон с особыми условиями использования территорий и содержание ограничений прав на земельные участки в границах таких зон установлен Постановлением Правительства РФ от 24.02.2009 № 160 «О порядке установления охранных зон объектов электросетевого хозяйства и особых условий использования земельных участков, расположенных в границах таких зон».

5. Плата за публичный сервитут устанавливается в соответствии с Федеральным законом от 29.07.1998 № 135-ФЗ (ред. от 19.12.2022) «Об оценочной деятельности в Российской Федерации» и методическими рекомендациями, утверждёнными приказом Минэкономразвития России от 04.06.2019 № 321.

6. Комитету имущественных отношений администрации Пермского муниципального округа в течение 5 рабочих дней со дня подписания настоящего распоряжения:

6.1. Направить настоящее распоряжение в Управление Федеральной службы государственной регистрации, кадастра и картографии по Пермскому краю;

6.2. Направить настоящее распоряжение в ОАО «МРСК Урала», а также сведения о лицах, являющихся правообладателями земельных участков, сведения о лицах, подавших заявления об учете их прав (обременений прав) на земельные участки, способах связи с ними, копии документов, подтверждающих права указанных лиц на земельные участки.

7. Разместить настоящее распоряжение на официальном сайте Пермского муниципального округа в информационно-телекоммуникационной сети Интернет www.permraion.ru.

8. Настоящее распоряжение вступает в силу со дня его подписания.

9. Контроль исполнения распоряжения возложить на заместителя председателя комитета М.В. Королеву.


Председатель комитета





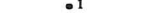

Е.А. Демидова

Приложение № 1
к распоряжению
комитета имущественных
отношений администрации
Пермского муниципального округа
от 16.08.2023 № 2118

Публичный сервитут
"Строительство ВЛ 0,4 кВ с установкой ПУ для электроснабжения Култаевского с/п (4500078191)"
Схема расположения границ публичного сервитута



Условные обозначения:

59:32:3250002	кадастровый номер квартала
59:32:3250002:3141	кадастровый номер земельного участка, учтенного в ГКН
	граница земельного участка, учтенного в ГКН
	граница публичного сервитута
	граница кадастрового квартала
• 1	характерная точка границы
	проектируемая линия ВЛ 0,4 кВ

Приложение № 2
к распоряжению
комитета имущественных
отношений администрации
Пермского муниципального округа
от 16.08.2023 № 2118

ОПИСАНИЕ МЕСТОПОЛОЖЕНИЯ ГРАНИЦ ПУБЛИЧНОГО СЕРВИТУТА «Строительство ВЛ 0, 4 кВ с установкой ПУ для электроснабжения Култаевского с/п (4500078191)» ПЕРМСКИЙ КРАЙ, ПЕРМСКИЙ МУНИЦИПАЛЬНЫЙ ОКРУГ (НАИМЕНОВАНИЕ ОБЪЕКТА)				
Сведения о местоположении границ объекта				
1. Система координат <u>МСК-59. зона 2</u>				
2. Сведения о характерных точках границ объекта				
Обозначение характерных точек границ	Координаты. м		Метод определения координат и средняя квадратическая погрешность положения характерной точки (M _t). м	Описание закрепления точки
	X	Y		
1	2	3	4	5
1	506235.98	2214685.51	Геодезический метод; M _t =0.1	-
2	506237.65	2214688.45	Геодезический метод; M _t =0.1	-
3	506245.70	2214702.57	Геодезический метод; M _t =0.1	-
4	506249.09	2214708.51	Геодезический метод; M _t =0.1	-
5	506250.86	2214711.63	Геодезический метод; M _t =0.1	-
6	506239.94	2214739.40	Геодезический метод; M _t =0.1	-
7	506237.04	2214738.26	Геодезический метод; M _t =0.1	-
8	506236.22	2214737.94	Геодезический метод; M _t =0.1	-
9	506237.04	2214735.85	Геодезический метод; M _t =0.1	-
10	506246.44	2214711.95	Геодезический метод; M _t =0.1	-
11	506245.54	2214710.37	Геодезический метод; M _t =0.1	-
12	506240.41	2214701.38	Геодезический метод; M _t =0.1	-
13	506233.12	2214688.58	Геодезический метод; M _t =0.1	-
14	506232.50	2214687.49	Геодезический метод; M _t =0.1	-
15	506235.42	2214685.83	Геодезический метод; M _t =0.1	-
1	506235.98	2214685.51	Геодезический метод; M _t =0.1	-